

УТВЕРЖДАЮ
 Директор КГБОУ «Красноярская школа № 11»
 Ербягина М.А.
 " 03 " 2024 г.



ПАСПОРТ ДОСТУПНОСТИ
 объекта социальной инфраструктуры (ОСИ)
 N 3

1. Общие сведения об объекте

- 1.1. Наименование (вид) объекта общеобразовательная школа
 1.2. Адрес объекта 660046, Красноярский край, г. Красноярск, ул. Амурская, дом 2
 1.3. Сведения о размещении объекта:
 - отдельно стоящее здание 3 этажей, 5931,0 кв. м
 земельный участок 58169 кв. м
 1.4. Год ввода объекта в эксплуатацию: 1963 г.
 1.5. Дата последнего капитального ремонта нет
 1.6. Наименование собственника объекта: Краевое государственное бюджетное общеобразовательное учреждение «Красноярская школа № 11»,
 1.7. Юридический адрес организации (учреждения) 660046, Красноярский край, г. Красноярск, ул. Амурская, дом 2
 1.8. Форма собственности объекта: оперативное управление
 1.9. Пропускная способность объекта: 330 человек.

2. Характеристика использования объекта

- 2.1. Сфера деятельности образование
 2.2. Виды оказываемых услуг образовательные услуги
 2.3. Форма оказания услуг: очная, на дому.
 2.4. Категории обслуживаемого контингента: дети с ограниченными возможностями здоровья.
 2.5. Категории обслуживаемых инвалидов: инвалиды, передвигающиеся на коляске, инвалиды с нарушениями опорно-двигательного аппарата, инвалиды с нарушением зрения.

3. Оценка доступности объекта

- 3.1. Путь следования к объекту общественного транспорта: тротуар
 3.2. Путь следования к объекту от ближайшей остановки общественного транспорта:
 3.2.1. расстояние 100 м
 3.2.2. время движения (пешком) 3-5 мин.
 3.2.3. наличие пешеходного перехода и его характеристика: регулируемый, пешеходный переход
 3.2.4. Перепады высоты в пути: нет
 3.3. Состояние доступности объекта для инвалидов:

N п/п	Структурно-функциональные зоны объекта	Состояние доступности объекта
1	Территория, прилегающая к объекту	ДП-И (К, О, Г, У)
2	Вход в объект	ДП-В
3	Пути движения внутри объекта (в т.ч. пути эвакуации)	ДП-В
4	Зона целевого назначения объекта	ДП-В
5	Санитарно-гигиенические помещения	ДП-В
6	Система информации и связи	ДП-И (К, О, С, У)

3.4. Заключение о состоянии доступности объекта для инвалидов: территория и объект доступен для инвалидов.

4. Рекомендации по адаптации основных структурных элементов объекта
4.1. Требуемые мероприятия по адаптации объекта:

N п/п	Основные структурно-функциональные зоны объекта	Рекомендации по адаптации объекта (вид работы) <*>
1	Территория, прилегающая к зданию (участок)	Устранить дефекты покрытий проездов, подходов и дорожек на территории образовательного учреждения 2022 год.
2	Вход (входы) в здание	Не нуждается
3	Путь (пути) движения внутри здания (в т.ч. пути эвакуации)	Не нуждается
4	Зона целевого назначения здания (целевого посещения объекта)	Не нуждается
5	Санитарно-гигиенические помещения	Не нуждается
6	Система информации на объекте (на всех зонах)	Устройство световых информационных табло в холле 1 этажа 2025 год
7	Пути движения к объекту (от остановки транспорта)	индивидуальное решение с ТСР Организация парковки для инвалидов 2023 год.

4.2. Ожидаемый результат (по состоянию доступности) после выполнения работ по адаптации ДП-В

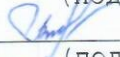
5. Особые отметки

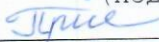
5.1. Паспорт доступности объекта составлен на основании Акта обследования объекта социальной инфраструктуры "20" августа 2021 г. N 3.


Председатель комиссии:

 /Ербягина М.А.
(подпись/Ф.И.О.)

Члены комиссии:

 /Самодурова В.С.
(подпись/Ф.И.О.)

 /Прудкова В.И.
(подпись/Ф.И.О.)

 /Качаев А.В.
(подпись/Ф.И.О.)

Обозначения и сокращения

Формы инвалидности

Г	Инвалиды с нарушениями слуха
К	Инвалиды, передвигающиеся на креслах-колясках
О (ОДА)	Инвалиды с нарушениями опорно-двигательного аппарата
С	Инвалиды с нарушениями зрения
У	Инвалиды с нарушениями умственного развития

Состояние доступности объекта (зоны)

ДП	Доступно полностью
ДЧ	Доступно частично
ДУ	Доступно условно
"ВНД"	Временно недоступно

Вариант организации доступности объекта (формы обслуживания)

"А"	Доступность всех зон и помещений - универсальная
"Б"	Доступны специально выделенные участки и помещения
"ДУ"	Доступность условная: дополнительная помощь сотрудника, услуги на дому, дистанционно
"ВНД"	Не организована доступность

Вид работ по адаптации (в соответствии с классификатором)

ТР	Текущий ремонт
ПСД	Подготовка проектно-сметной документации
Стр	Строительство
КР	Капитальный ремонт
Рек	Реконструкция
Орг	Организация альтернативной формы обслуживания и другие организационные мероприятия
ТСР	Технические средства реабилитации

Паспорт доступности объекта заполняется в соответствии с приказом от 25 декабря 2012 года № 627 «Об утверждении методики, позволяющей объективизировать и систематизировать доступность объектов и услуг в приоритетных сферах жизнедеятельности для инвалидов и других маломобильных групп населения, с возможностью учета региональной специфики».



АКТ ОБСЛЕДОВАНИЯ
объекта социальной инфраструктуры
к ПАСПОРТУ ДОСТУПНОСТИ ОСИ
N 3

"20" августа 2021 г.

КГБОУ «Красноярская школа № 11»
Наименование территориального
образования субъекта
Российской Федерации

1. Общие сведения об объекте

- 1.1. Наименование (вид) объекта общеобразовательная школа
1.2. Адрес объекта 660046, Красноярский край, г. Красноярск, ул. Амурская, дом 2
1.3. Сведения о размещении объекта:
- отдельно стоящее здание 3 этажей, 5931,0 кв. м
земельный участок 58169 кв. м
1.4. Год ввода объекта в эксплуатацию: 1963 г.
1.5. Дата последнего капитального ремонта нет
1.6. Наименование собственника объекта: Министерство образования Красноярского края
1.7. Юридический адрес организации (учреждения) 660046, Красноярский край, г. Красноярск, ул. Амурская, дом 2

2. Характеристика деятельности организации на объекте

Образовательная деятельность лиц с ограниченными возможностями здоровья.

3. Состояние доступности объекта

- 3.1. Путь следования к объекту общественного транспорта: тротуар
3.2. Путь следования к объекту от ближайшей остановки общественного транспорта:
3.2.1. расстояние 100 м
3.2.2. время движения (пешком) 3-5 мин.
3.2.3. наличие пешеходного перехода и его характеристика: регулируемый, пешеходный переход
3.2.4. Перекрестки: нерегулируемые
3.2.5. Информация на пути следования к объекту: нет
3.2.6. Перепады высоты на пути: нет
Их обустройство для инвалидов на коляске: да

3.3. Организация доступности объекта для инвалидов - форма обслуживания

N п/п	Категория инвалидов (вид нарушения)	Вариант организации доступности объекта (формы обслуживания) <*>
1	Все категории инвалидов и МГН в том числе инвалиды:	А
2	передвигающиеся на креслах-колясках	Б
3	с нарушениями опорно-двигательного аппарата	А
4	с нарушениями зрения	Б

5	с нарушениями слуха	А
6	с нарушениями умственного развития	А

3.4. Состояние доступности основных структурно-функциональных зон

N п/п	Основные структурно-функциональные зоны	Состояние доступности, в том числе для основных категорий инвалидов <***>	Приложение	
			N на плане	N фото
1	Территория, прилегающая к зданию (участок)	ДП-И (К, О, Г, У)		
2	Вход (входы) в здание	ДП-В		
3	Путь (пути) движения внутри здания (в т.ч. пути эвакуации)	ДП-И (К, О, Г, У)		
4	Зона целевого назначения здания (целевого посещения объекта)	ДП-В		
5	Санитарно-гигиенические помещения	ДП-В		
6	Система информации и связи (на всех зонах)	ДП-И (К, О, С, У)		
7	Пути движения к объекту (от остановки транспорта)	ДП-И (К, О, У)		

 <***> Указывается: ДП-В - доступно полностью всем; ДП-И (К, О, С, Г, У) - доступно полностью избирательно (указать категории инвалидов); ДЧ-В - доступно частично всем; ДЧ-И (К, О, С, Г, У) - доступно частично избирательно (указать категории инвалидов); ДУ - доступно условно, ВНД - недоступно.

3.5. ИТОГОВОЕ ЗАКЛЮЧЕНИЕ о состоянии доступности ОСИ:
 территория и объект доступен для инвалидов: ДП-И(К, О, У), ДЧ-И (Г, С).

4. Управленческое решение (проект)

4.1. Рекомендации по адаптации основных структурных элементов объекта:

N п/п	Основные структурно-функциональные зоны объекта	Рекомендации по адаптации объекта (вид работы) <*>
1	Территория, прилегающая к зданию (участок)	Ремонт текущий
2	Вход (входы) в здание	Не нуждается
3	Путь (пути) движения внутри здания (в т.ч. пути эвакуации)	индивидуальное решение с ТСП
4	Зона целевого назначения здания (целевого посещения объекта)	Не нуждается
5	Санитарно-гигиенические помещения	Не нуждается
6	Система информации на объекте (на всех зонах)	индивидуальное решение с

		ТСР
7	Пути движения к объекту (от остановки транспорта)	индивидуальное решение с ТСР
8	Все зоны и участки	Технические решения невозможны - организация альтернативной формы обслуживания

<*> Указывается один из вариантов (видов работ): не нуждается; ремонт (текущий, капитальный); индивидуальное решение с ТСР; технические решения невозможны - организация альтернативной формы обслуживания.

4.2. Период проведения работ 2021г. На основании Титульного списка.

4.3. Ожидаемый результат (по состоянию доступности) после выполнения работ по адаптации: ДП-В

Оценка результата исполнения программы, плана (по состоянию доступности) В 2015 году обустройство пандусов 2х входных групп; 2016 г. обустройство санитарно-гигиенического помещения; 2017-2018 г. установка поручней по периметру здания на первом этаже; 2020 г. устройство тактильной плитки на входе в здание, установка поручней по второму этажу, установка поручней на лестницах, установка дверей с маятниковыми петлями, открывающимися по пути движения, оборудование приставных пандусов в учебные кабинеты, установлена табличка наименования учреждения полноцветной азбукой Брайля, произведен монтаж тактильных пиктограмм, установлена информационная мнемосхема, произведен монтаж алюминиевой противоскользящей полосы желтого цвет на крыльце при входе в здание, на ступени лестниц нанесена контрастная лента, санузел и вход оборудован системой вызова персонала для инвалидов, каб. 208 оборудован индукционной петлей.

4.4. Для принятия решения требуется, не требуется (нужное подчеркнуть): согласование Министерства образования Красноярского края

4.4.2. согласование работ с надзорными органами (в сфере проектирования и строительства, архитектуры, охраны памятников, другое - указать): получено положительное заключение Государственной экспертизы (раздел «Благоустройство территории»).

4.4.3. техническая экспертиза; разработка проектно-сметной документации: имеется;

4.4.4. согласование с вышестоящей организацией (собственником объекта): не имеется

4.4.5. согласование с общественными организациями инвалидов: не имеется


4.4.6. другое

Имеется заключение уполномоченной организации о состоянии доступности объекта (наименование документа и выдавшей его организации, дата), прилагается: не имеется

4.7. Информация может быть размещена (обновлена) на Карте доступности субъекта Российской Федерации <http://www.school11-krs.edusite.ru>
(наименование сайта, портала)

5. Особые отметки

Председатель комиссии: директор М.А.Ербягина
(Должность, Ф.И.О.)


(Подпись)

Члены комиссии:

Директор КГБОУ «Красноярская школа № 10» В.С.Самодурова
(Должность, Ф.И.О.)


(Подпись)

Председатель ОООИ «Красноярская КО ВОС» В.И.Прудкова
(Должность, Ф.И.О.)


(Подпись)

Председатель общества инвалидов Ленинского района А.В.Качаев
(Должность, Ф.И.О.)


(Подпись)